

LESSON 7

Locations & Directions



สาระการเรียนรู้

- 1 คำศัพท์เกี่ยวกับการบอกทิศทางจากที่หนึ่งไปยังอีกที่หนึ่งและสัญญาณจราจรบนท้องถนน
- 2 การสอบถามและให้ข้อมูลเกี่ยวกับทิศทาง
- 3 แผนที่ ที่ตั้ง และการบอกตำแหน่ง
- 4 ภาษาที่ใช้ในการถามทางและบอกทิศทาง
- 5 สามารถสื่อสารภาษาอังกฤษด้วยการหาตำแหน่งที่ตั้งด้วยแผนที่กูเกิล
- 6 ทิศในภาษาอังกฤษ และการบรรยายภูมิภาคต่าง ๆ ของประเทศไทย
- 7 ระบบจราจรซ้ายมือและขวามือ

PART I

> Key Vocabulary



Getting from one place to another

Activity 7.1

Listen to the words and repeat.



สื่อเสริมการเรียนรู้



<https://eqrc.co.de/a/OBZewU>



ชมคลิป



- go straight ahead
- go straight on



- go along the river
- go along the road



go past the supermarket



go over the bridge

ขึ้นอยู่กับสภาพจริง



go up the hill



go down the hill



go through the park



turn left



turn right



Describing where a place is

at / on the corner

The bookstore is **at the corner**.
The bookstore is **on the corner**.

opposite / across from

The school is **opposite** the post office.
The school is **across from** the post office.

across

There is a convenience store **across** the street.

next to

The temple is **next to** the restaurant.

near / close to

The temple is **close to** the restaurant.
The church is **near** the hospital.

between

The drugstore is **between** the bank and the police station.

การใช้ Prepositions of place (คำบุพบทแสดงสถานที่)



กริยา go along สามารถแทนด้วยกริยาอื่นๆ เช่น walk along หรือ drive along ขึ้นอยู่กับวิธีการเดินทาง



Activity 7.2

These sentences have prepositions of place.
Put the words in the right order and make sentences.

- 1 the pharmacy is / the bank / next to

The pharmacy is next to the bank.

- 2 near / our house is / the train station

Our house is near the train station.

- 3 the school / to the hospital / is close

The school is close to the hospital.

- 4 the library / the post office is / opposite

The post office is opposite the library.

- 5 the supermarket is / from the park / across

The supermarket is across from the park.



6 bus stop / on the corner / of the block / there's a

There is a bus stop on the corner of the block.

7 the bakery / the café is / between / the bookstore and

The café is between the bookstore and the bakery.

8 Main Street and King Avenue / the restaurant is / at the corner of

The restaurant is at the corner of Main Street and King Avenue.

Activity 7.3

Go round the class and tell friends your house location.
Use the prepositions of place to explain the location of your house.
Write down where their houses are.

ตัวอย่างคำตอบ

My house is near a bank.

My house is on the corner of River Road and Pine Avenue.

My house is between a school and a hospital.





Road and traffic signals and crossings

What is this?

If it is on a busy street, it's an *intersection* or a *junction*. But if it's not on a busy street, and only two roads meet and cross each other, it's a *crossroad*.



What is this?

It's a *zebra crossing*.

What is this?

It's an *overpass* or a *flyover*.

What is this?

It's a *traffic light*.



What is this?

It's a *traffic cone*.



What is this?

It's a *level crossing* or *railroad crossing*.



What is this?

It's a *traffic island*.



What is this?

It's a *roundabout* or *traffic circle*.

บนท้องถนน เรามักจะเห็น
สัญญาณไฟจราจร เกาะกลางถนน
หรือแม้แต่กรวยจราจรที่ตำรวจ
เอามาตั้งไว้ ในภาษาอังกฤษ
เรียกสิ่งเหล่านี้ว่าอย่างไรบ้าง



Activity 7.4

Fill in the blanks with the words in the list.

up along past second over through right

- 1 We walked slowly up the hill.
- 2 I always go past your house on my way home.
- 3 Take the second turning on the left after the traffic lights.
- 4 The road goes over the mountains, not through a tunnel.
- 5 Go straight along this road and turn right at the traffic lights.



Activity 7.5

Underline the correct words in brackets to complete the sentences.

- 1 A Japanese restaurant is on the corner of the street. (corner / angle)
- 2 There is a bookstore close to my school. (close / close to)
- 3 The drugstore is opposite the pet shop. (opposite / opposite to)
- 4 The market is on the right, next to the police station. (next / next to)
- 5 There is a convenience store across the road. (across / across to)



Activity 7.6

Match the words on the left with the meanings on the right.

- | | | |
|----------|-------------------------|--------------------------------------------------------------------------------------------------------|
| b | 1 overpass | a It is also called <i>railroad crossing</i> . |
| d | 2 traffic cone | b It is another word for <i>flyover</i> . |
| c | 3 traffic light | c It's a set of lights used to control traffic at intersections. |
| e | 4 traffic island | d It is a plastic object in the shape of a cone to put on the road. |
| a | 5 level crossing | e It is an area in the middle of a road where you can stand and wait until it is safe to cross. |



PART II

Situational Dialog



Asking for help with directions

Activity 7.7

Shane is asking for help with directions. Listen to a conversation between Shane and a woman. Notice how they use the words from Part I.



สื่อเสริมการเรียนรู้



<https://eqrcd.de/a/1AN9A9>

ชมคลิป

1



Shane

Excuse me, could you help me find the nearest post office?

บทสนทนาระหว่างเชนและผู้หญิงคนหนึ่ง เชนกำลังสอบถามเรื่องเส้นทาง

ขอโทษครับ ช่วยหาที่ทำการไปรษณีย์ที่ใกล้ที่สุดให้หน่อยได้ไหมครับ?

A woman



Of course! So, you need to go straight ahead until you reach the end of this street.

ได้เลยค่ะ! ให้คุณเดินตรงไปจนถึงปลายถนนนี้ค่ะ

Shane

Got it, go straight ahead.

เข้าใจแล้วครับ เดินตรงไป

Then, you'll come to a junction. Turn left there.



แล้วคุณจะทำทางแยก ให้เลี้ยวซ้ายที่นั่นค่ะ

Shane

Turn left at the junction, got it.

เลี้ยวซ้ายที่ทางแยก เข้าใจแล้วครับ

A woman



After you turn left, keep going straight on for a few blocks.

หลังจากที่เลี้ยวซ้ายแล้ว ให้เดินตรงไปอีกสักระยะค่ะ

Shane

Okay, go straight on after turning left.

โอเคครับ เดินตรงไปหลังจากเลี้ยวซ้าย

A woman



When you reach the river, go along the river until you see a supermarket on your left.

เมื่อคุณถึงแม่น้ำ ให้เดินไปตามแม่น้ำจนกว่าจะเห็นซูเปอร์มาร์เก็ตอยู่ทางซ้ายค่ะ



Go along the river, got it. Then, go past the supermarket.

เดินไปตามแม่น้ำ เข้าใจแล้วครับ แล้วก็เดินไปเลยผ่านซูเปอร์มาร์เก็ต



2



11

Go over the bridge, got it.

ข้ามสะพาน เข้าใจแล้วครับ



13

Go up the hill, got it.

ขึ้นไปบนเนินเขา เข้าใจแล้วครับ



15

Shane

Go through the park and look out for the post office on my right.

เดินผ่านสวนสาธารณะและมองหาที่ทำการไปรษณีย์ทางขวามือครับ



17

Shane

Okay, got it. Thanks for your help!

โอเคครับ เข้าใจแล้วครับ ขอบคุณมากครับ

A woman

18

No problem at all.

ไม่เป็นไรค่ะ

Exactly! Once you've passed the supermarket, you'll see a bridge ahead.

A woman

10

ใช่เลย! พอคุณผ่านซูเปอร์มาร์เก็ตไป, คุณจะเห็นสะพานอยู่ข้างหน้า

A woman

12

After crossing the bridge, you'll come to a hill. Go up the hill until you reach the top.

ข้ามสะพานแล้ว คุณจะเจอเนินเขาค่ะ ขึ้นไปบนเนินเขาจนถึงยอดค่ะ

A woman

14

At the top of the hill, you'll find the entrance to the park. Go through the park until you see the post office on your right.

ที่ยอดเนินเขา คุณจะเห็นทางเข้าสวนสาธารณะค่ะ เดินผ่านสวนสาธารณะไปจนกว่าจะเห็นที่ทำการไปรษณีย์อยู่ทางขวามือค่ะ

A woman

16

That's right! And if you reach the playground, you've gone too far.

ถูกต้องค่ะ! และถ้าคุณถึงสนามเด็กเล่นแสดงว่าคุณไปไกลเกินไปแล้วค่ะ



Activity 7.8

List the words or groups of words that Shane and the woman use in the conversation.

คำตอบขึ้นอยู่กับสภาพจริงและดุลยพินิจของครูผู้สอน

Activity 7.9

Go round the class and practice role-playing the conversation in Exercise 7.7. Adapt the conversation script by replacing the post office with other places.

คำตอบขึ้นอยู่กับสภาพจริงและดุลยพินิจของครูผู้สอน

Activity 7.10

Amanda is looking for a convenience store. A man is waiting at a bus stop. Amanda approaches him. Listen to the conversation between Amanda and the man. Then answer the questions.



คำแปล บทสนทนาระหว่างอแมนดากับผู้ชายคนหนึ่ง อแมนดากำลังหาร้านสะดวกซื้อ ผู้ชายคนดังกล่าวกำลังยืนอยู่ที่ป้ายรถเมล์ อแมนด้าเข้าไปถามเขา

คำตอบขึ้นอยู่กับสภาพจริง

ชมคลิป





1 Amanda

Excuse me.

ขอโทษค่ะ



Man 2

Yes?

ครับ?



3 Amanda

I'm looking for a convenience store.

ฉันกำลังมองหาร้านสะดวกซื้อ

Well, er - the nearest convenience store is on Sunshine Street.

Man 4



5 Amanda

Is it far from here?

อืม... ร้านสะดวกซื้อที่ใกล้ที่สุดอยู่ที่ถนนชั้นไนน์

Man 6



มันไกลจากที่นี่ไหมคะ?

No, it's a five-minute walk.



7 Amanda

Could you tell me how to get there?

ไม่ไกลครับ เดินประมาณห้านาที

Man 8



ช่วยบอกทางไปที่นั่นได้ไหมคะ?

Yes, you need to go straight along here, past the police station, turn right onto Sunshine Street, and it's just opposite the petrol station.

ได้ครับ ให้คุณเดินตรงไปที่นี่เลย ผ่านสถานีตำรวจ แล้วเลี้ยวขวาเข้าไปที่ถนนชั้นไนน์ มันอยู่ตรงข้ามปั๊มน้ำมัน



9 Amanda

Thank you very much.

ขอบคุณมากค่ะ

Man 10



You're welcome.

ยินดีครับ



Activity 17.11 Answer *yes* or *no* to the following questions about the conversation:

- 1 yes A very helpful man gave Amanda directions to the nearest convenience store.
- 2 yes The nearest convenience store is on Sunshine Street.
- 3 no The convenience store is very far from where Amanda is.
- 4 yes Amanda has to walk past the police station on the way to the convenience store.
- 5 no The convenience store is opposite the public library.

คนจำนวนไม่น้อย โดยเฉพาะนักท่องเที่ยวต่างชาติมักจะเลือกเดิน หากระยะทางไม่ไกลมากหรืออยู่ในระยะที่เดินได้ ส่วนภาษาไทยที่ใช้ระบุว่าอยู่ในระยะเดินได้ ก็คือ

- ☐ within walking distance  near enough for you to reach by walking
within walking distance (of something)
- ☐ within easy walking distance  very near for you to reach by walking
within easy walking distance (of something)



Activity 17.12 These sentences use the expression “within walking distance”. What does each sentence mean? Discuss with a friend.

1 There are many restaurants **within walking distance**.

คำตอบ มีร้านอาหารหลายร้านที่สามารถเดินไปได้ใกล้ๆ

2 The beach is **within easy walking distance** of the hotel.

คำตอบ ชายหาดอยู่ห่างจากโรงแรมแค่เดินไปได้ง่ายๆ

3 The convenience store is **within walking distance** of my home.

คำตอบ ร้านสะดวกซื้ออยู่ห่างจากบ้านของฉันภายในระยะเดินไปได้

4 I'm looking for a restaurant **within walking distance**.

คำตอบ ฉันกำลังมองหาร้านอาหารที่สามารถเดินไปได้

5 Parking is available **within easy walking distance** of the museum.

คำตอบ มีร้านอาหารหลายคำตอบ มีที่จอดรถที่สามารถเดินไปพิพิธภัณฑ์ได้ยร้านที่สามารถเดินไปได้ใกล้ๆ



Activity 17.13

Listen to a conversation between Shane and Anne. Find out who uses the expression "within walking distance". บทสนทนาระหว่างเชนกับแอน



ชมคลิป

1

Shane 1
Hey, Anne, do you know where the nearest convenience store is?

สวัสดีแอน คุณรู้ไหมว่าร้านสะดวกซื้อที่ใกล้ที่สุดอยู่ที่ไหน

Anne 2
Yes, it's within walking distance of our apartment. Just go straight down this street and turn left at the second intersection.

ใช่ค่ะ มันอยู่ห่างจากอพาร์ทเมนต์ของเราในระยะเดินไปได้ พอเดินตรงไปตามถนนนี้แล้วให้เลี้ยวซ้ายที่สี่แยกที่สอง

Shane 3
Oh, great! Is it far?

โอ้ ดีมาก! มันไกลไหม

2

Anne 4
No, it's within easy walking distance. You'll see it on your right, just past the park.

ไม่ค่ะ มันอยู่ห่างแค่เดินไปได้ง่ายๆ คุณจะเห็นมันอยู่ทางขวามือ เพียงผ่านสวนสาธารณะไป

Shane 5
Perfect! Thanks for the directions, Anne.

เยี่ยมเลย ขอขอบคุณสำหรับทางนะครับ แอน

Anne 6
No problem, Shane. Happy shopping!

ไม่เป็นไรค่ะ ช้อปปิ้งให้สนุกนะคะเชน





Map & location

Map (แผนที่) **Location** (ที่ตั้ง) และ **Directions** (การบอกตำแหน่ง) เป็นข้อมูลสำคัญที่ช่วยให้ลูกค้าไปถึงสถานประกอบธุรกิจได้สะดวกมากขึ้น เนื่องจากในแต่ละเมือง ย่านธุรกิจ และย่านการค้า อาจมีเส้นทางที่ซับซ้อน และไม่เป็นที่คุ้นเคยกับกลุ่มลูกค้าเป้าหมาย และผู้ที่จะมาทำการติดต่อกิจการ

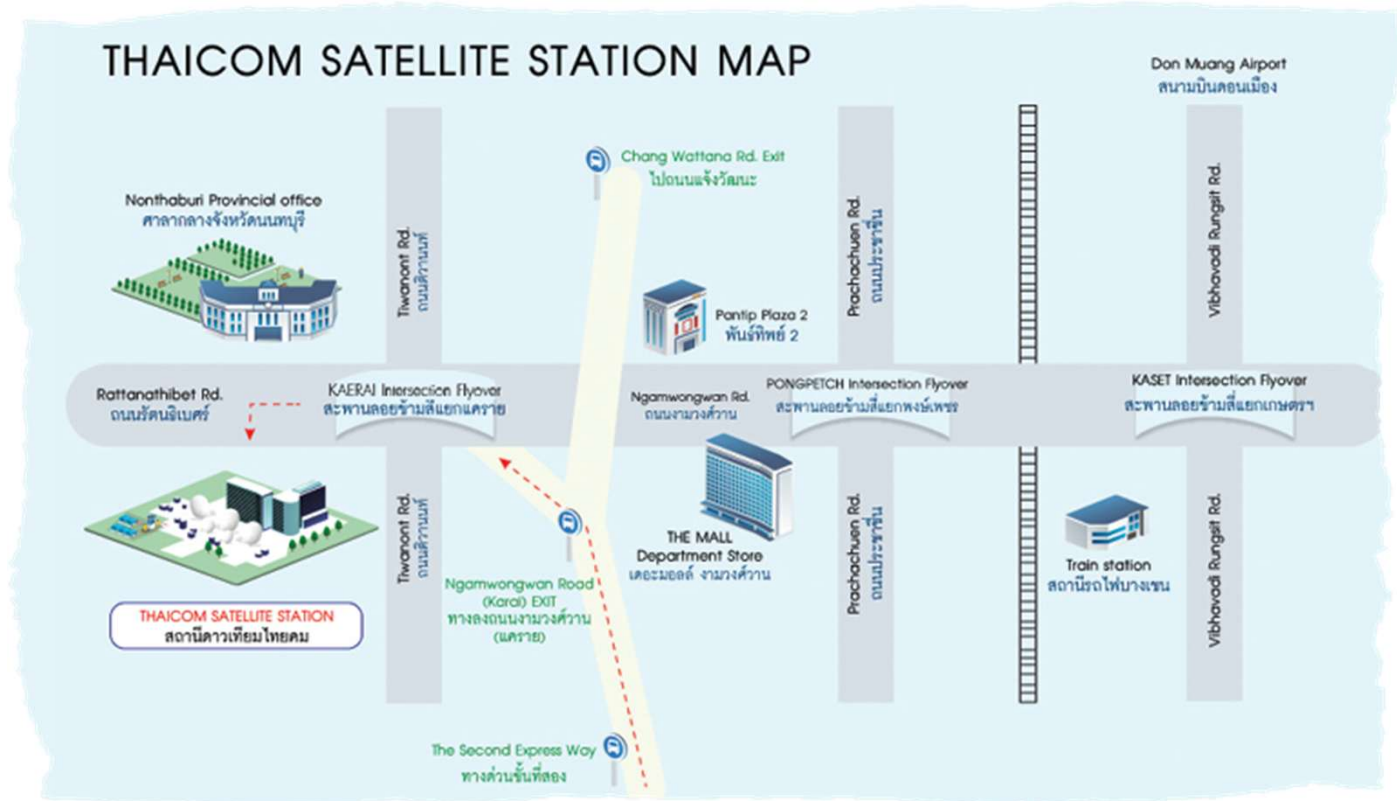
มีธุรกิจจำนวนมากไม่น้อย
ที่ลูกค้าหรือผู้ซื้อ
จำเป็นต้องรู้ที่ตั้งของ
ร้าน สำนักงาน เพื่อที่จะ
ไปซื้อสินค้า ใช้บริการ
หรือติดต่อกิจการ ณ สถานที่
ประกอบกิจการนั้นๆ



Activity 17.14

A map is often used to show how to get to a business location. Look at and read the following example of a map that shows roads and important places nearby.

ขึ้นอยู่กับสภาพจริง



Activity 17.15

Answer the questions about the above map. Fill in the blanks with information from the map.

- 1 Thaicom Satellite Station is located opposite Nonthaburi Provincial Office.
- 2 Thaicom Satellite Station is located at 63/21 Rattanathibet Road, Nonthaburi.
- 3 Thaicom Satellite Station is near Kaerai intersection flyover.
- 4 A nearby department store is The Mall Department Store.
- 5 Kaerai Intersection is a place where Rattanathibet Road and Tiwanont Road cross each other.



PART IV

Language Watch



Asking for directions

กล่าวคำขอโทษ
เพื่อถามทาง

Say "Excuse me"
to start asking for
directions

จากนั้นให้ตามด้วย
หนึ่งในประโยค

▶ Then use one of the
following sentences:

Can you tell me the
way to สถานที่?

▶ Could you tell me the
way to สถานที่?

Do you know the
way to สถานที่?

▶ Is this the way to
สถานที่?

Example:

Excuse me, can you
tell me the way to
the museum?

▶ Excuse me, can you
tell me how to get to
George Street?

Can you tell how to
get to สถานที่?

▶ Could you tell how to
get to สถานที่?

Could you please
show me the way to
สถานที่?

▶ How do I get to
สถานที่?



Activity 17.16 Practice using the above sentences to ask for directions to the following places:

- 1 Lotus Pang Suan Kaew Hotel
- 2 Victory Monument
- 3 Chiang Mai University
- 4 the nearest convenience store
- 5 Jane's house

Example:

Excuse me, can you tell me the way to
Lotus Pang Suan Kaew Hotel?

Excuse me, can you tell me how to get to
Lotus Pang Suan Kaew Hotel?

คำตอบ

1. Excuse me, can you tell me the way to Lotus Pang Suan Kaew Hotel?
Excuse me, Can you tell me how to get to Lotus Pang Suan Kaew Hotel?
2. Excuse me, can you tell me the way to Victory Monument?
Excuse me, Can you tell me how to get to Victory Monument?
3. Excuse me, can you tell me the way to Chiang Mai University?
Excuse me, Can you tell me how to get to Chiang Mai University?
4. Excuse me, can you tell me the way to the nearest convenience store?
Excuse me, Can you tell me how to get to the nearest convenience store?
5. Excuse me, can you tell me the way to Jane's house?
Excuse me, Can you tell me how to get to Jane's house?





Giving directions

Activity 7.17

Listen to and read how a traffic police officer is giving directions.



การบอกทิศทาง สามารถใช้
สำนวนใน Activity 7.1 สร้าง
บทสนทนาได้ดังนี้



ชมคลิป



1 woman

Excuse me, please. Could you tell me how to get to the police station?

ขอโทษค่ะ คุณช่วยบอกทางไปสถานีตำรวจได้ไหมคะ?

policeman 2



Yes, sure. Go along George Street. Turn right at the traffic lights and go along Pitt Street. Go past the convenience store and take the first turning on the left after the traffic lights. The police station is on the left.

ได้เลยครับ เดินตรงไปตามถนนจอร์จ สตรีท แล้วเลี้ยวขวาที่ไฟจราจร จากนั้นไปตามถนนพิตต์ สตรีท พอผ่านร้านสะดวกซื้อแล้ว ให้เลี้ยวซ้ายที่ทางแยกแรกหลังไฟจราจร สถานีตำรวจจะอยู่ทางซ้ายครับ

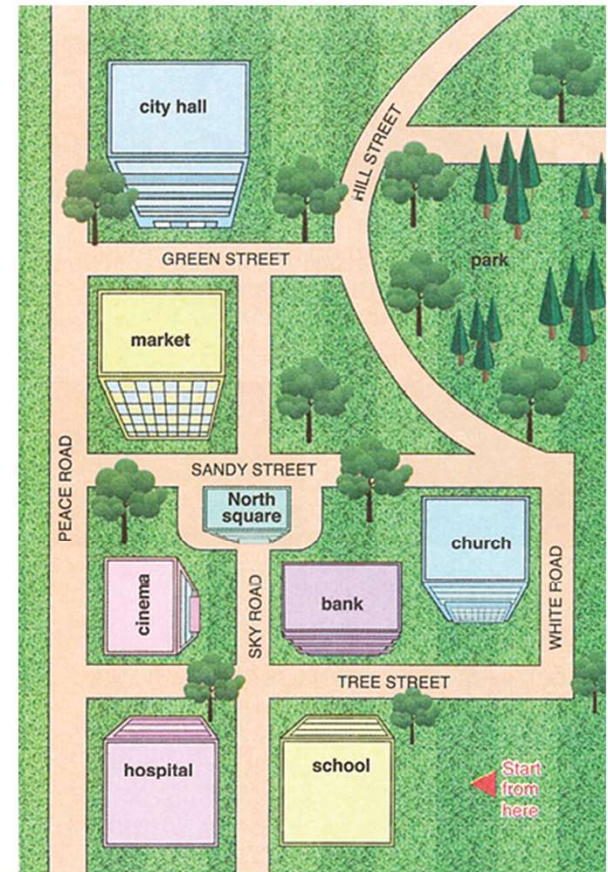
ขึ้นอยู่กับสภาพจริงและดุลยพินิจของครูผู้สอนในการดำเนินกิจกรรม



Activity 17.18

Look at the map and complete the directions to the market on Peace Road. Start from the right corner of the map.

Go along Tree Street. Go past the bank, then turn right and go along Sky Road. Go across North Square, then turn left and go along Sandy Street. Turn right at the end of Sandy Street. The market is on the right.





Google Maps

Google Maps เป็นเว็บไซต์และแอปพลิเคชัน
ที่ให้บริการด้านแผนที่ผ่านระบบออนไลน์ ผู้ใช้งาน
สามารถค้นหาเส้นทาง คำนวณเวลาเดินทาง
 อีกทั้ง Google Maps ยังสามารถบอกสภาพ
จราจรและแนะนำเส้นทางได้

Activity 7.19


Check ✓ the service features that Google Maps provides.

- | | |
|-----------------------------------------------------|---------------------------------------------|
| <input checked="" type="checkbox"/> navigation | <input type="checkbox"/> cleaning |
| <input checked="" type="checkbox"/> location search | <input checked="" type="checkbox"/> mapping |
| <input checked="" type="checkbox"/> street view | |





Sundar Pichai is locating the workplace by Google Maps



My name is Sundar Pichai. Let me introduce you to Google Maps. Google Maps helps you get directions and show routes for driving, public transport or even walking. Whenever you see multiple routes, the best route to your destination is blue. Other routes are in gray on the map.

I can use Google Maps on my computer, mobile phone or tablet to search and find my way around the world. I'll show you how to use Google Maps on my Android phone.

First, I open the Google Maps app on my mobile. Then I search for my destination on the map. In the bottom left, tap "Directions". Also, I have to choose the following modes of travel.

Driving



Motorcycle



Transit



Walking



Rides



Cycling



To see the list of directions, tap the bar at the bottom that shows the travel time and distance.

I can also choose another route, and tap it on the map. Each route shows the estimated travel time on the map.



คำแปล

Sundar Pichai กำลังหาสถานที่ทำงานโดยใช้ Google Maps

สวัสดีครับ ผมชื่อ Sundar Pichai ขอแนะนำให้คุณรู้จักกับ Google Maps ครับ Google Maps ช่วยให้คุณได้รับเส้นทางและแสดงเส้นทางสำหรับการขับรถ, การใช้ขนส่งสาธารณะ หรือแม้แต่การเดิน เมื่อใดก็ตามที่คุณเห็นหลายเส้นทาง เส้นทางที่ดีที่สุดไปยังจุดหมายปลายทางของคุณจะเป็นสีฟ้า ส่วนเส้นทางอื่น ๆ จะเป็นสีเทาบนแผนที่

ผมสามารถใช้ Google Maps บนคอมพิวเตอร์, โทรศัพท์มือถือ หรือแท็บเล็ตของผมเพื่อค้นหาและหาทางเดินทางทั่วโลก ผมจะโชว์วิธีการใช้ Google Maps บนโทรศัพท์ Android ของผมให้คุณดู

ก่อนอื่นผมเปิดแอป Google Maps บนมือถือของผม จากนั้นค้นหาจุดหมายปลายทางบนแผนที่ ที่มุมซ้ายล่างให้แตะที่ "Directions" และผมต้องเลือกโหมดการเดินทางดังต่อไปนี้: การขับรถ: มอเตอร์ไซด์: ขนส่งสาธารณะ: การเดิน: การใช้รถร่วม: การขี่จักรยาน:

เพื่อดูรายการเส้นทาง ให้แตะที่แถบที่อยู่ด้านล่างซึ่งแสดงเวลาการเดินทางและระยะทาง

ผมยังสามารถเลือกเส้นทางอื่นได้โดยการแตะที่มันบนแผนที่ เส้นทางแต่ละเส้นทางจะแสดงเวลาการเดินทางที่คาดการณ์บนแผนที่



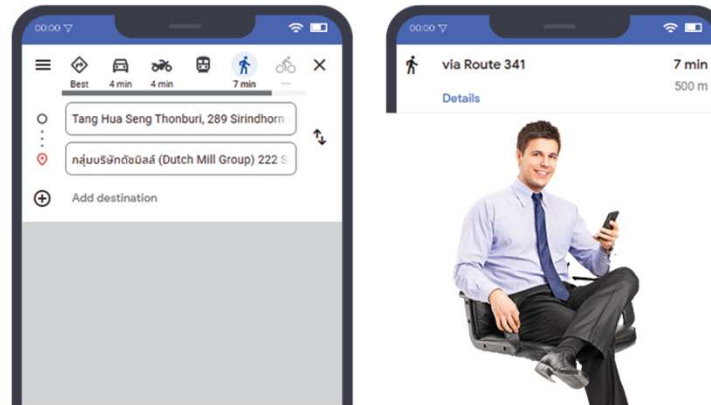
Activity 17.20

Do you use Google Maps in daily life? If so, share your experience as a Google Maps users with your friends.

Activity 17.21

Imagine that you are at Tang Hua Seng Department Store and using Google Maps to search for the location of Dutch Mill Company Limited. Look at the route shown on the map. Then answer the questions.

คำตอบ Yes, I use Google Maps every day. It helps me find the best way to get to places.



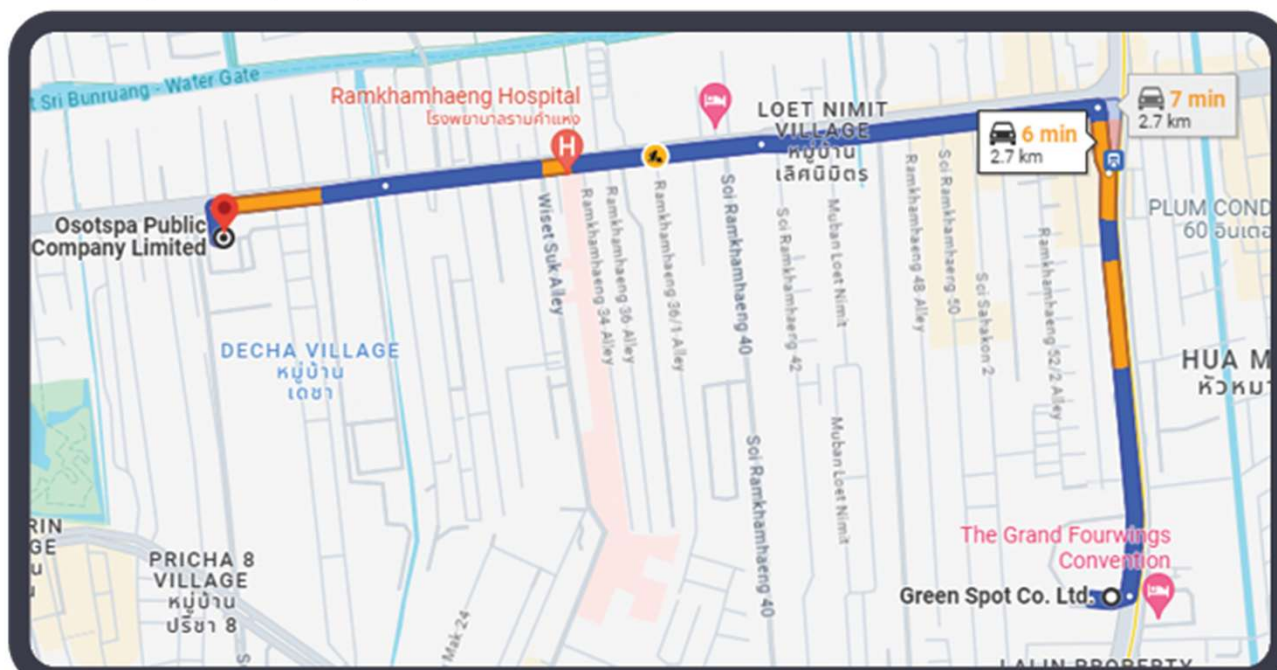
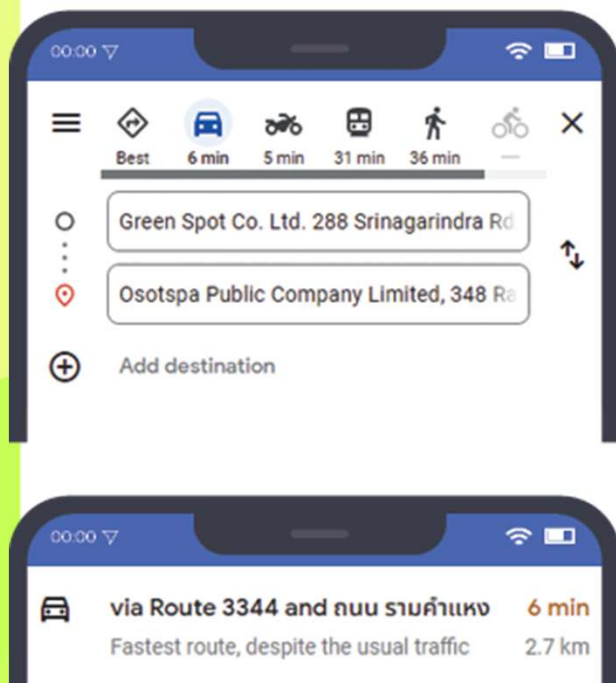
Questions: Underline the correct answers in brackets.

- 1 Which travel mode was chosen? (driving / walking / cycling)
- 2 How far is Dutch Mill Company Limited from Tang Hua Seng Department Store? (400 meters / 500 meters / 600 meters)
- 3 How long will it take to walk from Tang Hua Seng Department Store to Dutch Mill Company Limited? (1 minute / 3 minutes / 7 minutes)



Activity 7.22

Look at the route shown on the map and find out the travel time and distance between two companies Osotsapa Public Company Limited and Green Spot (Thailand) Company Limited.



คำตอบ The travel time is 6 minutes, and the distance is 2.7 kilometers.



ลิขสิทธิ์ของ บริษัท สำนักพิมพ์เอมพันธ์ จำกัด

ภาษาอังกฤษเพื่อการสื่อสาร (English for Communication) รหัสวิชา 20000-1201 Lesson 7



PART VI

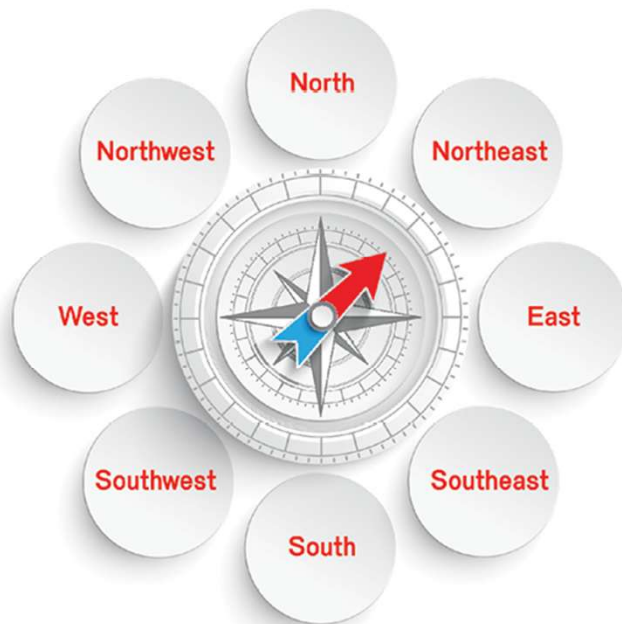
Digital Search



North, south, east, west

Activity 17.23

Look at a compass below and see which way is north, south, east, west, northeast, southeast, northwest and southwest.



How to describe parts of a country

Here are some simple ways of writing sentences telling the directions.

- Chiang Mai is in the north of Thailand.
เชียงใหม่อยู่ทางทิศเหนือของประเทศไทย
- Chiang Mai is in northern Thailand.
เชียงใหม่อยู่ทางตอนเหนือของประเทศไทย
- Chiang Mai is in the northern part of Thailand.
เชียงใหม่อยู่ในภาคเหนือของประเทศไทย



ขึ้นอยู่กับสภาพจริง



Activity 17.24

Make sentences in different ways to describe where each province in Thailand is located.

Nakhon Ratchasima

- ☐ Nakhon Ratchasima is in the northeast of Thailand.
- ☐ Nakhon Ratchasima is in northeastern Thailand.
- ☐ Nakhon Ratchasima is in the northeastern part of Thailand.

Chonburi

- ☐ Chonburi is in the east of Thailand.
- ☐ Chonburi is in eastern Thailand
- ☐ Chonburi is in the eastern part of Thailand.

Kanchanaburi

- ☐ Kanchanaburi is in the west of Thailand.
- ☐ Kanchanaburi is in western Thailand.
- ☐ Kanchanaburi is in the western part of Thailand.

Krabi

- ☐ Krabi is in the south of Thailand.
- ☐ Krabi is in southern Thailand.
- ☐ Krabi is in the southern part of Thailand.

กรณีที่เป็นภาคกลาง
ของประเทศ สามารถใช้
คำว่า **central** ตัวอย่าง
เช่น *Bangkok is in
central Thailand.* หรือ
*Bangkok is in the
central part of
Thailand.*





Are people in each country driving on the left or right?

In some countries, people drive on the left side of the road, so cars are right-hand drive. But in some countries, people drive on the right side of the road and so cars are left-hand drive.

Do Thais drive on the left or right side of the road?

We drive on the left side of the road. And most vehicles such as cars, buses, or trucks are right-hand drive.



Activity 7.25

Do some research from books or the internet to find out which countries drive on the left (L) and which drive on the right (R). Put L or R in the circles below.

- | | | |
|----------------------------------------|-----------------------------------|--------------------------------------|
| <input type="radio"/> L Australia | <input type="radio"/> R Argentina | <input type="radio"/> R Brazil |
| <input type="radio"/> L Cambodia | <input type="radio"/> R Canada | <input type="radio"/> R China |
| <input type="radio"/> R France | <input type="radio"/> R Germany | <input type="radio"/> L Hong Kong |
| <input type="radio"/> L India | <input type="radio"/> L Indonesia | <input type="radio"/> R Italy |
| <input type="radio"/> L Japan | <input type="radio"/> L Laos | <input type="radio"/> L Malaysia |
| <input type="radio"/> R Russia | <input type="radio"/> L Singapore | <input type="radio"/> L South Africa |
| <input type="radio"/> R Spain | <input type="radio"/> R Sweden | <input type="radio"/> L Thailand |
| <input type="radio"/> L United Kingdom | | |
| <input type="radio"/> R United States | | |
| <input type="radio"/> R Vietnam | | |



PART VIII

Assessment Questions & Monitoring Your Progress



What did you learn in this lesson?

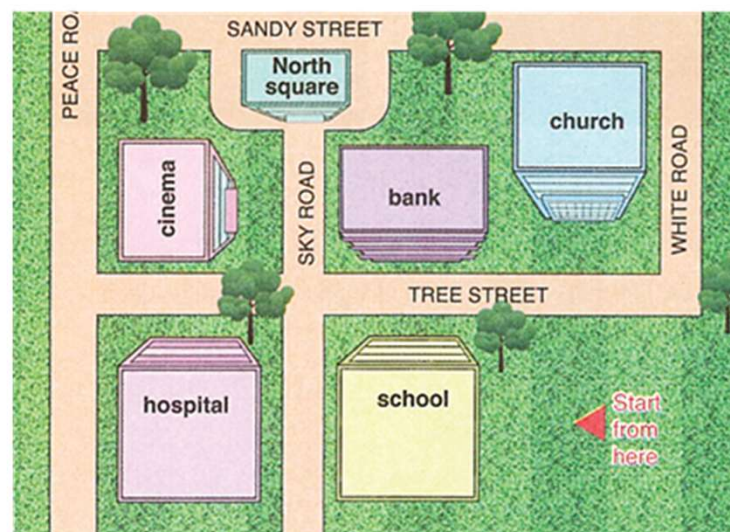
Check A

Write as many new words you have learned in this lesson as possible.

ขึ้นอยู่กับสภาพจริงและดุลยพินิจของครูผู้สอน

Check B

Look at the picture and complete the sentence.



My school is opposite the bank.



Check C What is this?



traffic cone

Check D Complete the conversation with the words in the list.

excuse get next to right straight

A : Excuse me. Do you know how to
get to the animal hospital?

B : Yes, you go straight on, then turn
right at the crossroads. It is
next to the convenience store.

Check E Make sentences using the expression *within walking distance*.

ตัวอย่างคำตอบ

There are many restaurants within walking distance.

There's a beautiful park within walking distance of my apartment

Check F Make two sentences to ask for directions to the police station.

ตัวอย่างคำตอบ

Do you know how to get to the police station from here?

Do you know where the nearest police station is?



Check G

Do you usually use Google Maps?
What service features do you use
often? Share your experience.

ตัวอย่างคำตอบ

Yes, I usually use Google Maps. I use it to find directions, check traffic, and explore new places. It's very helpful because it shows the best routes to get from one place to another.

Check H

Fill in the blanks with 'left' or 'right'.

In Thailand, we drive on the left side of
the road, so the drivers sit on the right.



ชมคลิป

